


maître d'ouvrage

**Préfecture  
d'Eure-et-Loir**



Établi par :  
Bureau systèmes  
d'information géographique

**Communauté de communes  
TERRES DE PERCHE**

**PLAN DES CONTRAINTES  
Partie sud**

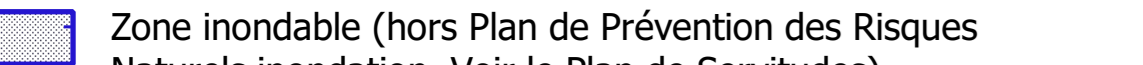



















Date de réalisation : 05 Juin 2023

maître d'oeuvre

**Direction Départementale  
des Territoires d'Eure-et-Loir**

Service de la Connaissance  
des Territoires et de la Prospective  
17, place de la République - CS 40517  
28008 CHARTRES CÉDEX  
tél : 02 37 20 40 60

**LEGENDE**

-  Zone inondable (hors Plan de Prévention des Risques Naturels inondation. Voir le Plan de Servitudes)
- Périmètres de protection des points de prélèvement pour l'IAEP (Alimentation en eau potable)**
-  Non Aedificandi
-  Protection Immédiate
-  Protection Rapprochée
-  Protection Éloignée
-  Protection des eaux potables et minérales (captage ou source)
-  Contrainte attachée aux réseaux de télécommunication
- Cavités :**
-  carrière
-  cave
-  naturelle
-  ouvrage civil
- Classement sonore des infrastructures de transports terrestres (routes)**
-  Catégorie 1
-  Catégorie 3
-  Catégorie 4
- Classement sonore des infrastructures de transports terrestres (voies ferrées)**
-  Catégorie 2
-  Catégorie 3
-  APB : Arrêté de protection de biotope
-  Réserve biologique
-  NATURA 2000 SIC : Sites d'Intérêt Communautaire
-  NATURA 2000 ZPS : Zone de Protection Spéciale
- Nombre d'installations classées soumises à autorisation référencées pour la communauté de communes sur le site <https://www.georisques.gouv.fr> : 8

