












































- Zonage :**
-  Contours de zone
 -  **UB** Zone urbaine bourgs
 -  **UBp** Zone urbaine bourgs patrimoniaux
 -  **UH** Zone urbaine de faubourgs et villages
 -  **UP** Zone urbaine pavillonnaire
 -  **UPL** Zone urbaine pavillonnaire secteur de La Loupe
 -  **UL** Secteur d'équipements d'intérêt collectif et de services publics
 -  **UZ** Zone mixte à dominante d'activités économiques
 -  **1AUH** Zone à urbaniser à vocation habitat
 -  **1AUZ** Zone à urbaniser à vocation économique
 -  **2AU** Secteurs d'urbanisation future
 -  **A** Secteur agricole général
 -  **Az** Secteur agricole lié aux activités isolées
 -  **AEV** STECAL aérodrome
 -  **N** Secteur naturel général
 -  **Nf** Secteur d'activité sylvicole
 -  **Nt1** STECAL - Tourisme, mise en valeur du bâti
 -  **Nt2** STECAL - Tourisme, mise en valeur du bâti et constructions nouvelles
 -  **NI** Secteur naturel de loisirs
 -  **NPH** Secteur de développement des énergies photo voltaïques
 -  **Nz** STECAL d'activités
- Prescriptions :**
-  Patrimoine ponctuel protégé (L.151-19)
 -  Arbre remarquable à protéger (L.151-23)
 -  Mare inventoriée (L.151-23)
 -  Bâtiment pouvant faire l'objet d'un changement de destination : habitat (L.151-11)
 -  Bâtiment pouvant faire l'objet d'un changement de destination : activité (L.151-11)
 -  Bâtiment pouvant faire l'objet d'un changement de destination : hébergement touristique (L.151-11)
 -  Cheminement doux (L.151-38)
 -  Haies protégées (L.151-23)
 -  Petit patrimoine protégé (L.151-19)
 -  Patrimoine linéaire à préserver (L.151-19)
 -  Patrimoine architectural (L.151-19)
 -  Boisement à protéger (L.151-23)
 -  Jardin ou espace paysager (L.151-23)
 -  Emplacement réservé (L.151-41)
 -  Orientation d'Aménagement et de Programmation (L.151-667)
 -  Zone humide (L.151-23)
 -  Zone Non Aedificandi
- Informations :**
-  Limites communales
 -  A100
 -  Parcelles cadastrales
 -  Bâti dur
 -  Bâti léger

Liste des emplacements réservés :

N°	Désignation	Bénéficiaire	Commune	m²
4	Cheminement doux	Commune de Meaucé	Meaucé	934,80
9	Cheminement doux	Commune de Meaucé	Meaucé	421,70
10	Cheminement doux	G.C. Terres de Perche	Manou	15629,57

